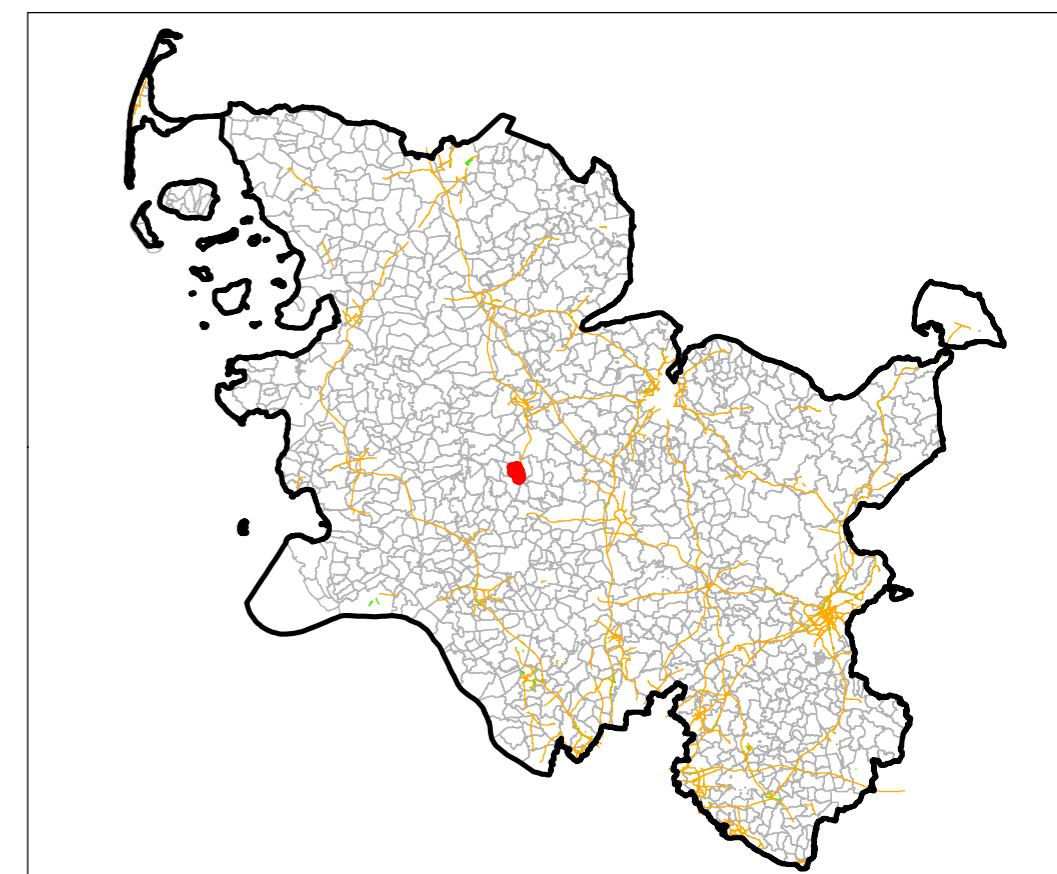













Brinjahe Rendsburg-Eckernförde

Gemeindeübersicht

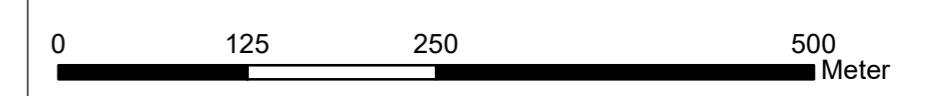


Straßenlärm - L_{Night} in dB(A)

Berechnungshöhe: 4 m über Gelände
 Berechnungsraster: 10 m x 10 m
 Berechnungsprogramm: IMMI 2021

- | | | | |
|---|--------------------|---|----------------------------|
|  | ab 70 dB(A) |  | Landesgrenze |
|  | ab 65 bis 69 dB(A) |  | Gemeindegrenzen |
|  | ab 60 bis 64 dB(A) |  | Lärmschutzwand |
|  | ab 55 bis 59 dB(A) |  | Hauptverkehrsstraße |
|  | ab 50 bis 54 dB(A) |  | Gemeindegrenze
Brinjahe |
|  | ab 45 bis 49 dB(A) | | |

Lärmkartierung zur Umsetzung der Umgebungslärmrichtlinie 2002/49/EG in Schleswig-Holstein



Koordinatensystem: ETRS 1989 - UTM Zone 32N

Kartengrundlage: DTK25
 Erstellungsdatum: 17.11.2022

Auftraggeber:
 Landesamt für Landwirtschaft,
 Umwelt und ländliche Räume
 Schleswig-Holstein



Auftragnehmer:
 LÄRMKONTOR GmbH
 Altonaer Poststraße 13b
 22767 Hamburg

