

# Planzeichnung

Es gilt die BauNVO 1990/2017

M. 1:5000



© GeoBasis-DE/LVermGeo SH  
(www.LVermGeoSH.schleswig-holstein.de)

# Planzeichenerklärung


## Planzeichen Erläuterungen

### Festsetzungen

#### Art der baulichen Nutzung

 Gewerbliche Bauflächen

#### Sonstige Planzeichen

 Grenze des räumlichen Geltungsbereiches der 10. Änderung des Flächennutzungsplanes

#### Grünflächen

 private Grünfläche

#### Nachrichtliche Übernahmen

 Anbauverbotszone

## Rechtsgrundlagen

§ 5 (2) Nr.1 BauGB

§ 1 (1) Nr. 3 BauNVO

§ 5 (1) BauGB

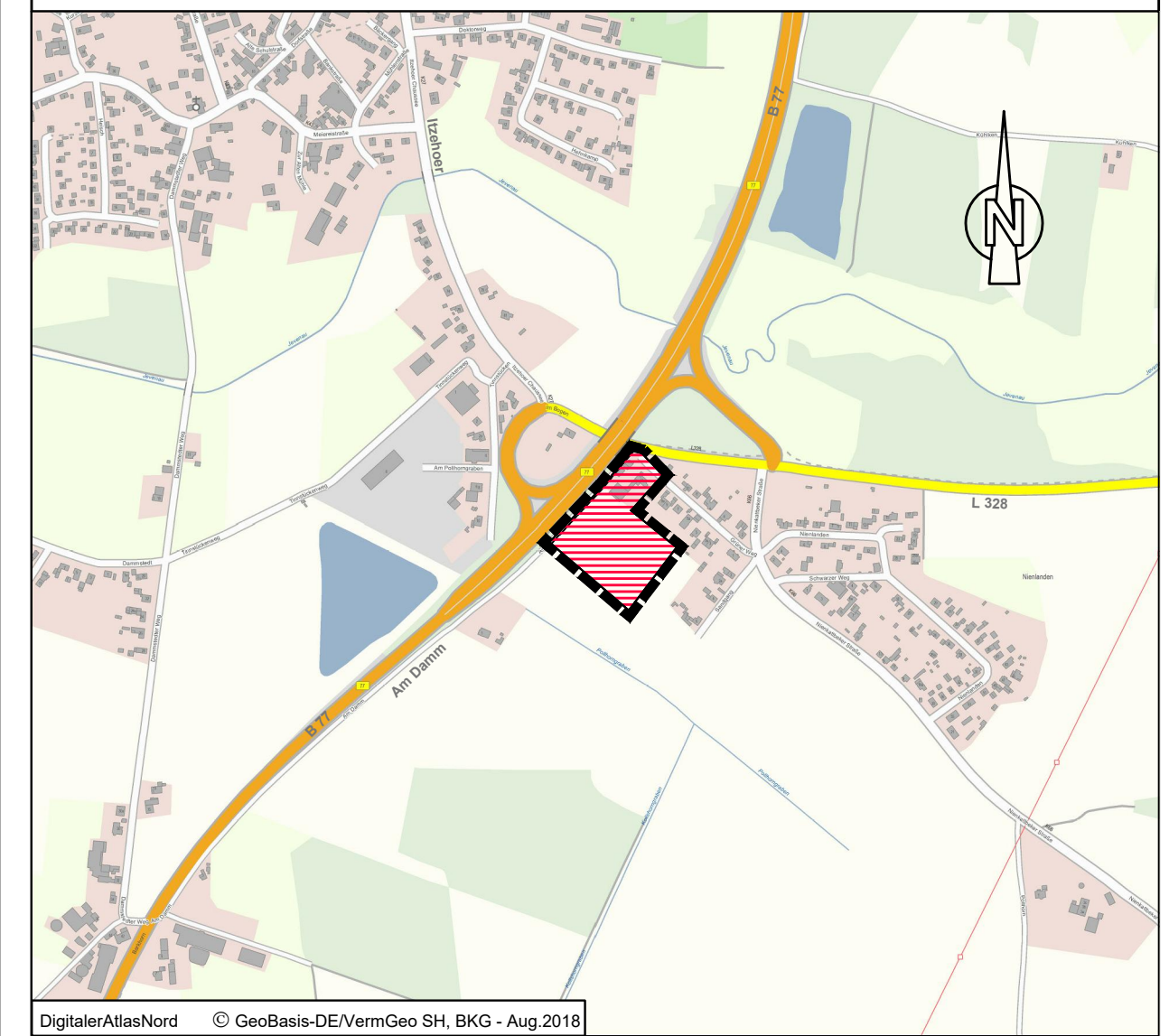
§ 5 (2) Nr. 5 und 4 BauGB

§ 9 Abs.6 BauGB

§ 29 Abs.1A StrWG  
oder § 9 Abs.1 FStrG

# Übersichtskarte


M.1:10.000



DigitalerAtlasNord © GeoBasis-DE/LVermGeo SH, BKG - Aug.2018

**Gemeinde Jevenstedt**  
**Kreis Rendsburg-Eckernförde**  
**10. Änderung des Flächennutzungsplanes**  
**Gebiet: "Am Damm"**

Verfahrensstand nach BauGB  
§3(1) §4(1) §4(2) §3(2) §6



**GSP** Ingenieurgesellschaft mbH  
23843 Bad Oldesloe  
Paperberg 4  
Tel. : 0 45 31 / 67 07 -0  
Fax : 0 45 31 / 67 07 79  
E-mail: oldesloe@gsp-ig.de

Gosch-Schreyer-Partner  
Beratende Ingenieure (VBI)

Stand: 28.10.2019 / L.

P-Nr.: 18 / 1095