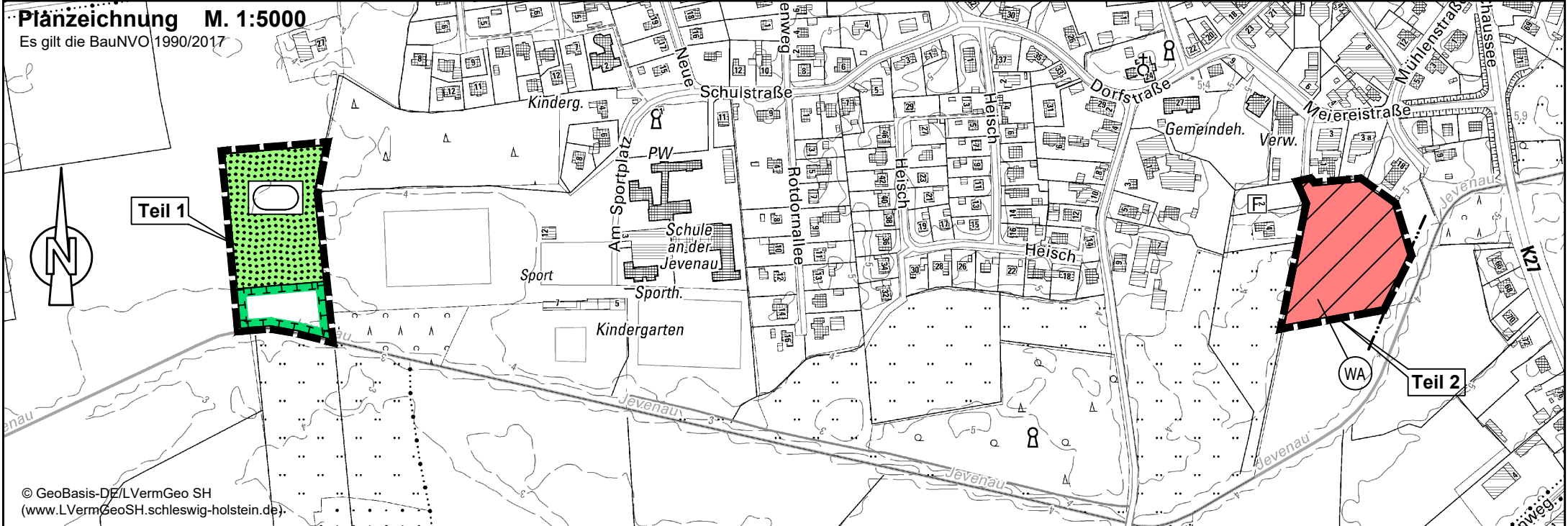


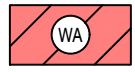
Planzeichnung M. 1:5000
Es gilt die BauNVO 1990/2017



© GeoBasis-DE/LVermGeo SH
(www.LVermGeoSH.schleswig-holstein.de)


**Planzeichen Erläuterungen
Festsetzungen**

Art der baulichen Nutzung

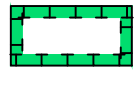
 Allgemeine Wohngebiete § 4 BauNVO

Grünflächen § 5 (2) Nr. 5 und 4 BauGB

 Öffentliche Grünfläche

 Sportplatz


**Planungen, Nutzungsregelungen, Maßnahmen und Flächen für
Maßnahmen zum Schutz, zur Pflege und zur Entwicklung von Boden,
Natur und Landschaft** § 5 (2) Nr. 10 BauGB


 Umgrenzung von Flächen für Maßnahmen zum Schutz,
zur Pflege und zur Entwicklung von Boden, Natur und
Landschaft (§ 5 (2) Nr.10 BauGB)

Rechtsgrundlagen

§ 5 (2) Nr.1 BauGB

Sonstige Planzeichen

 Grenze des räumlichen Geltungsbereiches § 5 Abs. 1 BauGB
der 9. Änderung des Flächennutzungsplanes
Teil 1 und Teil 2

Nachrichtliche Übernahmen § 9 Abs.6 BauGB
 Schutzstreifen an Gewässern § 35 LNatSchG

**9. Änderung als Berichtigung
des Flächennutzungsplanes
der Gemeinde Jevenstedt**

(im Rahmen der Aufstellung des Bebauungsplanes Nr. 19)

hiermit wird bestätigt, dass die vorliegende digitale Fassung mit
der Ausfertigungsfassung der 9. Änderung als Berichtigung des FNP
der Gemeinde Jevenstedt übereinstimmt.

Auf Anfrage beim Amt Jevenstedt kann die Übereinstimmung der
digitalen Fassung mit der Originalurkunde bestätigt werden.

Stand 27.05.2019

GSP 23843 Bad Oldesloe
Ingenieurgesellschaft mbH
Papierberg 4
Tel. : 0 45 31 / 67 07 -0
Fax : 0 45 31 / 67 07 79
E-mail: oldesloe@gsp-ig.de

Gosch-Schreyer-Partner
Beratende Ingenieure (VBI)