



KARTENGRUNDLAGE ANGEFERTIGT DURCH:

Öffent. best. Vermessungsg. Overath - Sand - Giessler Arsenalstraße 9 24768 Rendsburg Stand: Juli 2018	Gemeinde: Jevenstedt Gemarkung: Jevenstedt Flur: 4
--	--

Legende

--- Grenze des räumlichen Geltungsbereiches

Vegetationsflächen

- Einzelbaum (mit Bezeichnung, Kronendurchmesser in m)
- Gehölzbestand
- Knick
- Ruderale Kraut- und Staudenflur
- Bodendeckende Bepflanzung / Beet
- Scherrasen
- Garten
- Unbefestigte Hoffläche
- Schotterrassen

Flächen für Forst- und Landwirtschaft

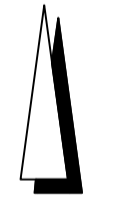
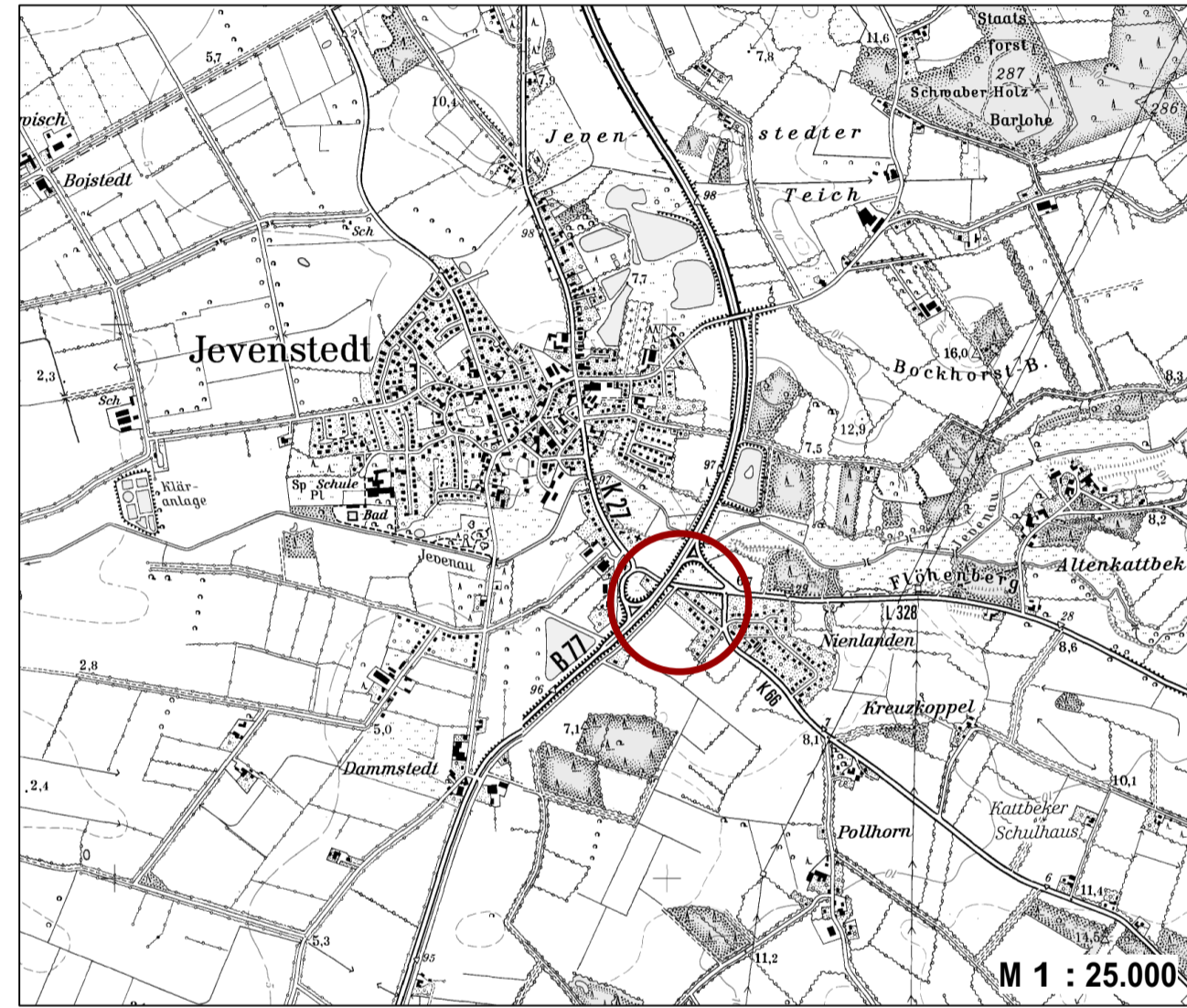
- Fichtenanpflanzung
- Acker

Versiegelte Flächen

- Vollversiegelung, hier: Asphalt
- Vollversiegelung, hier: Pflaster
- Wohngebäude
- Hochbauliche Anlagen / Nebengebäude Dachdeckerei
- Sand

Sonstige Planzeichen

- Flurstücksgrenze
- Flurstücksnummer
- Zaun
- Höhenlinie
- Böschung

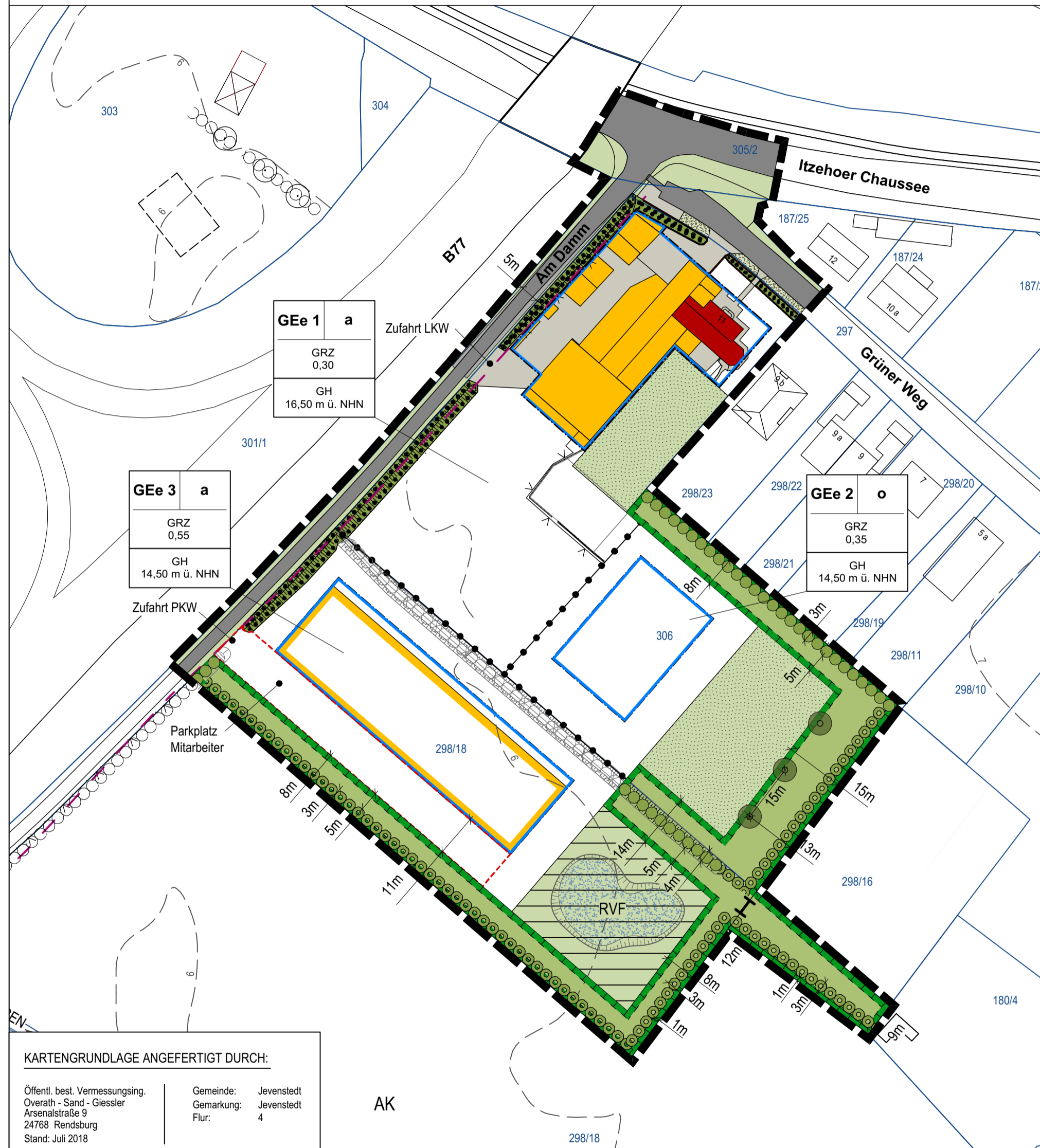


Projekt:
Landschaftspflegerischer Fachbeitrag
 zum B-Plan Nr. 20 'Dachdeckerei Witt'
 Gemeinde Jevenstedt

Planbezeichnung: Bestand	Maßstab: 1: 1.000	Datum: 25.09.2019	Blatt-Nr.: 21707338_01
------------------------------------	----------------------	----------------------	---------------------------

Auftraggeber:
 Gemeinde Jevenstedt
 über
 Amt Jevenstedt
 Meiereistraße 5
 24808 Jevenstedt

Bearbeitung:
FRANKE s
 Landschaften und Objekte
 Legienstraße 16
 24103 Kiel
 FON 0431 - 80 66 65 9
 FAX 0431 - 80 66 66 4



Legende

--- Grenze des räumlichen Geltungsbereiches

Bestand Planung

Nachrichtliche Übernahmen

Anbauverbotszone § 9 (1) FSrG

Flächen zum Schutz, zur Pflege und zur Entwicklung von Natur und Landschaft

- Flächen für Maßnahmen zum Schutz, zur Pflege und zur Entwicklung von Natur und Landschaft
- Flächen für die Erhaltung / Neuanlage von Knick mit Saumstreifen
- Flächen für die Anpflanzung von Obstbäumen
- Flächen für die Erhaltung von Gehölzen, Bäumen und Sträuchern

Vegetationsflächen

- Scherrasen
- Schotterrassen

Grünflächen

- Private Grünfläche

Versiegelte Flächen

- Vollversiegelung, hier: Asphalt
- Vollversiegelung, hier: Pflaster
- Gebäude / Unterstand
- Hochbauliche Anlagen / Nebengebäude Dachdeckerei

Flächen für Ver- und Entsorgung

- Regenversickerungsfläche

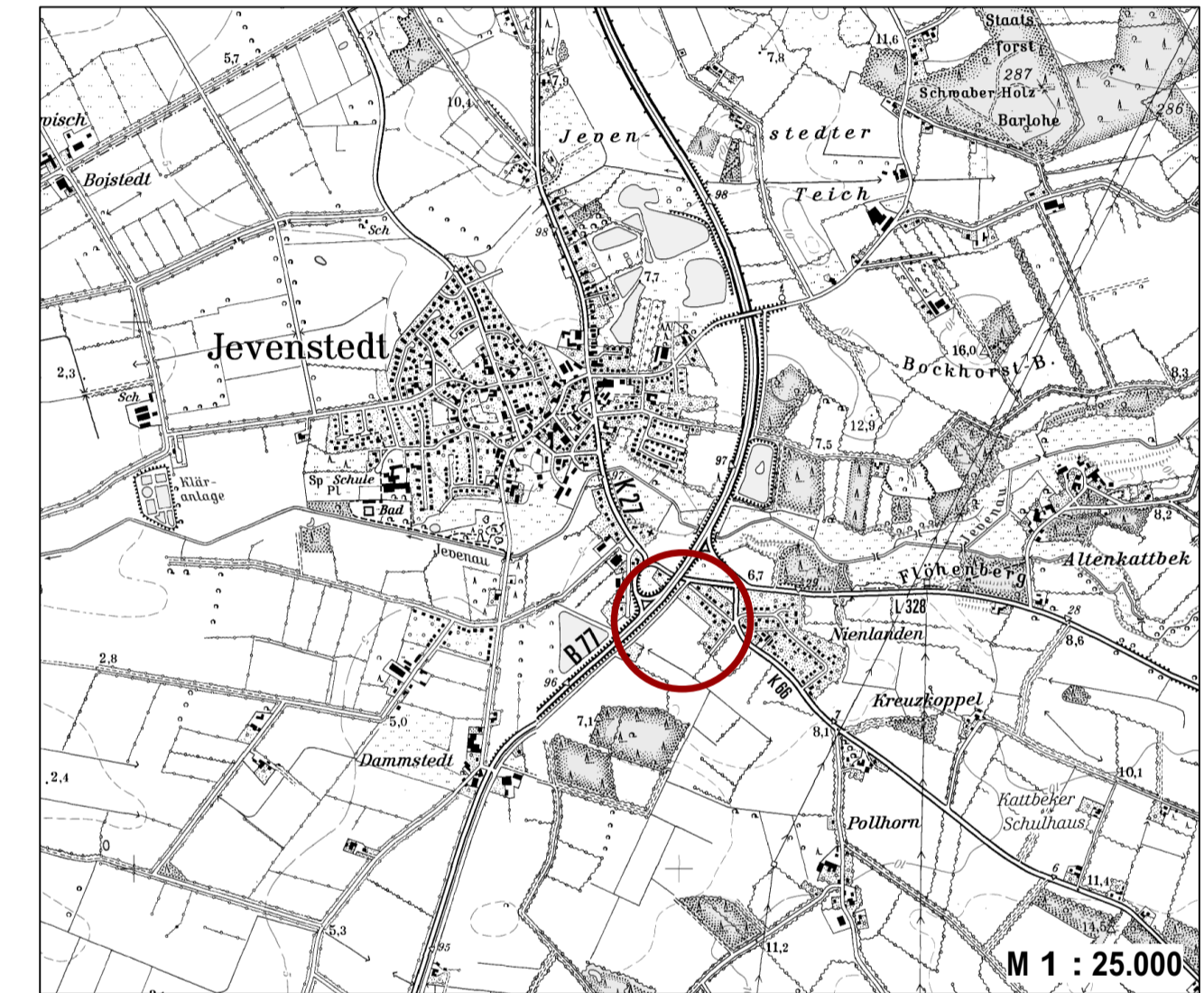
Art und Maß der baulichen Nutzung

- Baugrenze
- Eingeschränktes Gewerbegebiet

- GRZ Grundflächenzahl
- GH Gebäudehöhe
- o Offene Bauweise
- a Abweichende Bauweise

Sonstige Planzeichen

- Nutzungsgrenze
- Umgrenzung Nebenanlagen
- Flurstücksgrenze
- Flurstücksnummer
- Zaun
- Höhenlinie
- Knick außerhalb des Geltungsbereiches
- Einzelbaum außerhalb des Geltungsbereiches
- Böschung
- Entfallende Struktur
- Überfahrten



Projekt:
Landschaftspflegerischer Fachbeitrag
 zum B-Plan Nr. 20 "Dachdeckerei Witt"
 Gemeinde Jevenstedt

Planbezeichnung: Entwurf	Maßstab: 1: 1.000	Datum: 14.10.2019	Blatt-Nr.: 21707338_02
------------------------------------	----------------------	----------------------	---------------------------

Auftraggeber:
 Gemeinde Jevenstedt
 über
 Amt Jevenstedt
 Meiereistraße 5
 24808 Jevenstedt

Bearbeitung:
FRANKE 's
 Landschaften und Objekte
 Legienstraße 16
 24103 Kiel
 FON 0431 - 80 66 65 9
 FAX 0431 - 80 66 66 4