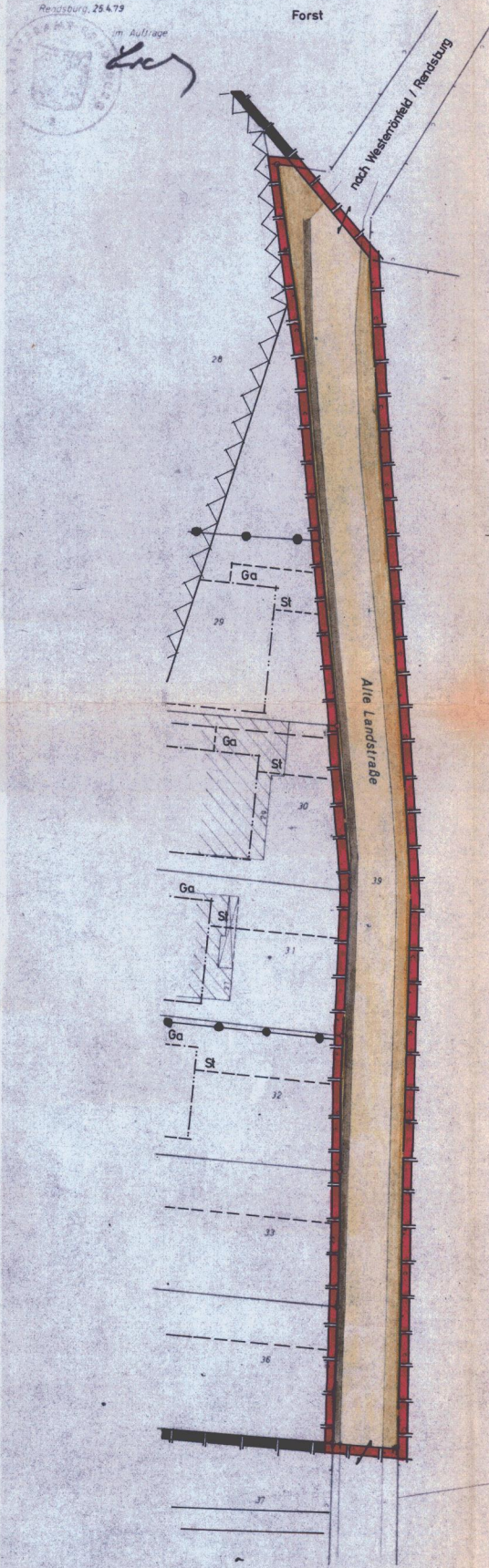


Amtliche Planunterlagen für den Bebauungsplan Nr.3 1. Änderung  
 Maßstab 1:500  
 Katasterbestand v. 24.4.79

Rendsburg, 25.4.79



Planzeichnung  
 1:500





*1. Ausfertigung*

SATZUNG DER GEMEINDE SCHÜLP/R ÜBER DIE

## 1. Änderung des Bebauungsplanes Nr.3 - Laakkoppeln


Aufgrund des §10 des Bundesbaugesetzes (BBauG) vom 18. August 1976 (Bundesgesetzblatt I S. 2256) und des §11 des Gesetzes über baugestalterische Festsetzungen vom 10. April 1969 (GVOBl. Schl.-H.S. 59) i.V. mit §1 der Ersten Durchführungsverordnung zum BBauG vom 9. Dezember 1960 (GVOBl. Schl.-H.S. 198) wird nach Beschlussfassung durch die Gemeindevertretung vom 17.7.79 folgende Satzung über den Bebauungsplan Nr.3 - 1. Änderung - für das Gebiet Laakkoppeln, bestehend aus der Planzeichnung, erlassen:

### PLANZEICHENERKLÄRUNG

-  Straßenverkehrsflächen - §9 Abs 1 Nr. 11 BBauG
-  Straßenbegrenzungslinien - §9 Abs 1 Nr. 11 BBauG
-  Grenze des räumlichen Geltungsbereiches des Bebauungsplanes Nr.3 - §9 Abs 7 BBauG
-  Grenze des räumlichen Geltungsbereiches der 1. Änderung - §9 Abs 7 BBauG

### Strassenprofil

Erschließungsstraße - schematische Darstellung -  
 ALTE LANDSTRASSE



Entworfen und aufgestellt gem. den §§ 8 und 9 BBauG auf der Grundlage des Aufstellungsbeschlusses der Gemeindevertretung vom 26.10.1978  
 Schulp/R, den 23.7.1979  
 30.10.78/26.4.79

 *Johnson*  
 Bürgermeister

Der Entwurf der 1. Änderung des Bebauungsplanes, bestehend aus der Planzeichnung sowie die Begründung haben in der Zeit vom 25.5.79 bis 26.6.79 nach vorheriger am 15.5.79 abgeschlossener Bekanntmachung mit dem Hinweis, daß Bedenken und Anregungen in der Auslegungsfrist geltend gemacht werden können, während der Dienststunden öffentlich ausliegen  
 Schulp/R, den 23.7.1979

 *Johnson*  
 Bürgermeister

Der katastermäßige Bestand am 24.4.79 sowie die geometrischen Festlegungen der neuen städtebaulichen Planung werden als richtig bescheinigt.  
 Rendsburg, d. 27.7.79

A 1 2019/79  
 Die 1. Änderung des Bebauungsplanes, bestehend aus der Planzeichnung wurde am 17.7.79 von der Gemeindevertretung als Satzung beschlossen.  
 Die Begründung zum Bebauungsplan wurde mit Beschluß der Gemeindevertretung vom 17.7.79 gebilligt.

 *Johnson*  
 Bürgermeister

Die Genehmigung dieser Bebauungsplansatzung, bestehend aus der Planzeichnung, wurde nach §11 BBauG mit Erlaß des Innenministers vom 21.6.80 Az.: B 3 (1. Änd.) - mit Anlagen - erteilt.  
 Verfügung des Landrats Schulp/R, den 21.5.1980

 *Johnson*  
 Bürgermeister

Die Auflagen wurden durch den satzungsändernden Beschluß der Gemeindevertretung vom erfüllt.  
 Die Aufgabenerfüllung wurde mit Verfügung des Landrats vom bestätigt.  
 Schulp/R, den

 *Johnson*  
 Bürgermeister

Die Bebauungsplansatzung, bestehend aus der Planzeichnung, wird hiermit ausgefertigt.  
 Schulp/R, den 21.5.1980

 *Johnson*  
 Bürgermeister

Dieser Bebauungsplan, bestehend aus der Planzeichnung, ist am 16.8.80 mit der bewirkten Bekanntmachung der Genehmigung sowie des Ortes und der Zeit der Auslegung rechtsverbindlich geworden und liegt zusammen mit seiner Begründung, auf Dauer öffentlich aus.

 *Johnson*  
 Bürgermeister

Schulp/R, den 21.5.1980